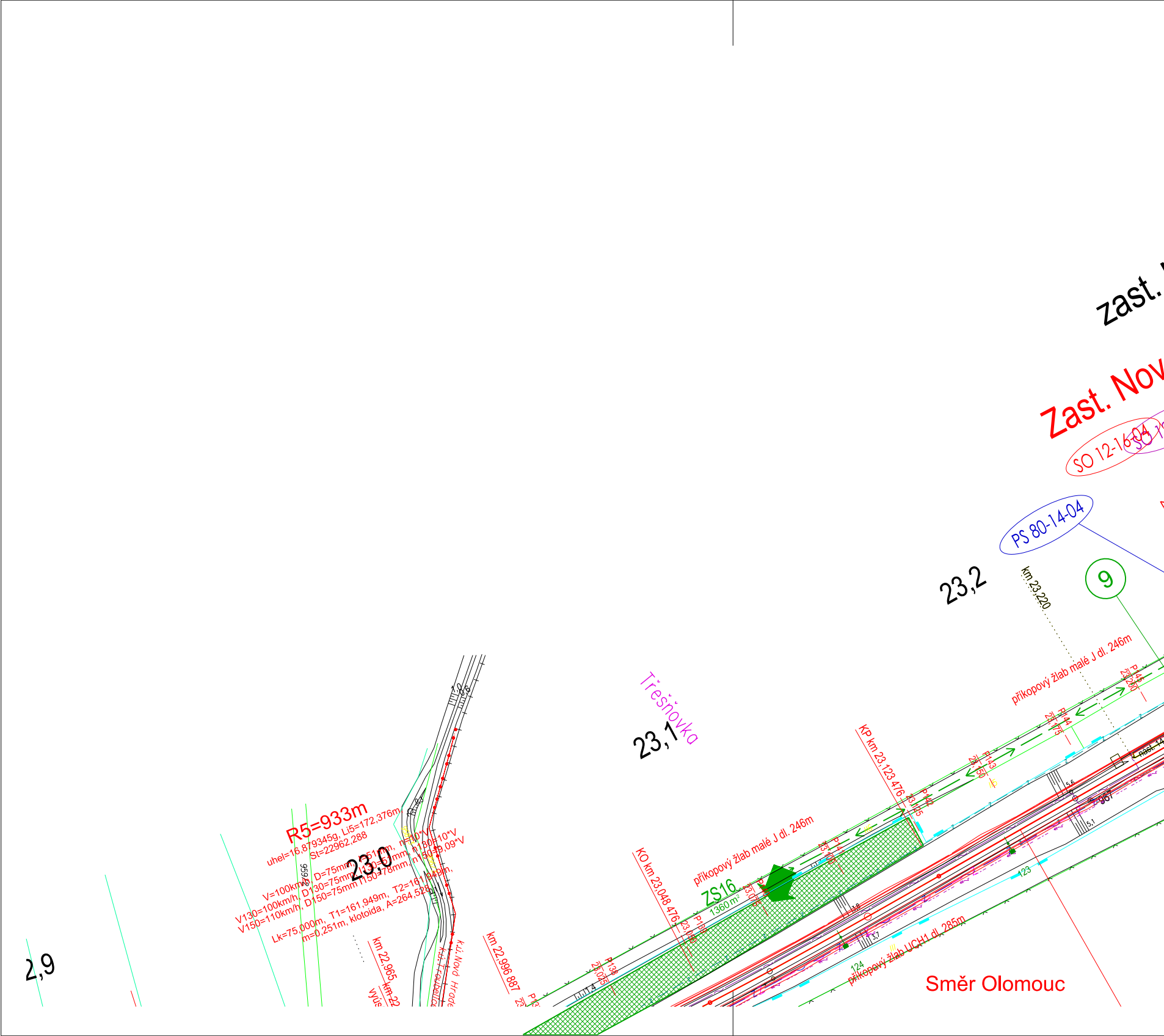
zast.
Zast. Nov
SO 12-16-04
SO 1
PS 80-14-04
9
23,2
km 23,220
Třešňovka
23,1
příkopový žlab malé J dl. 246m
P145
23,200
P144
23,175
P143
23,150
KP km 23,123 476
P142
23,125
příkopový žlab malé J dl. 246m
ZS16
1360 m²
P141
23,100
P140
23,075
KO km 23,048 476
P139
23,050
P138
23,025
nast. 14
5,6
967
5,1
3,8
3,7
123
124
příkopový žlab UCH1 dl. 285m
Směr Olomouc
R5=933m
uhel=16,879345g, Li5=172,376m,
St=22962,288
23,0
V=100km/h, D=75mm, I=51mm, n=10*V
V130=100km/h, D130=75mm, I130=51mm, n130=10*V
V150=110km/h, D150=75mm I150=78mm, n150=9,09*V
Lk=75,000m, T1=161,949m, T2=161,949m,
m=0,251m, klotoida, A=264,528
27656
km 22,965
km 22
vyús
k.ú. Nová Hrade
k.ú. Troubelice
km 22,996 887
P13
23
2,9

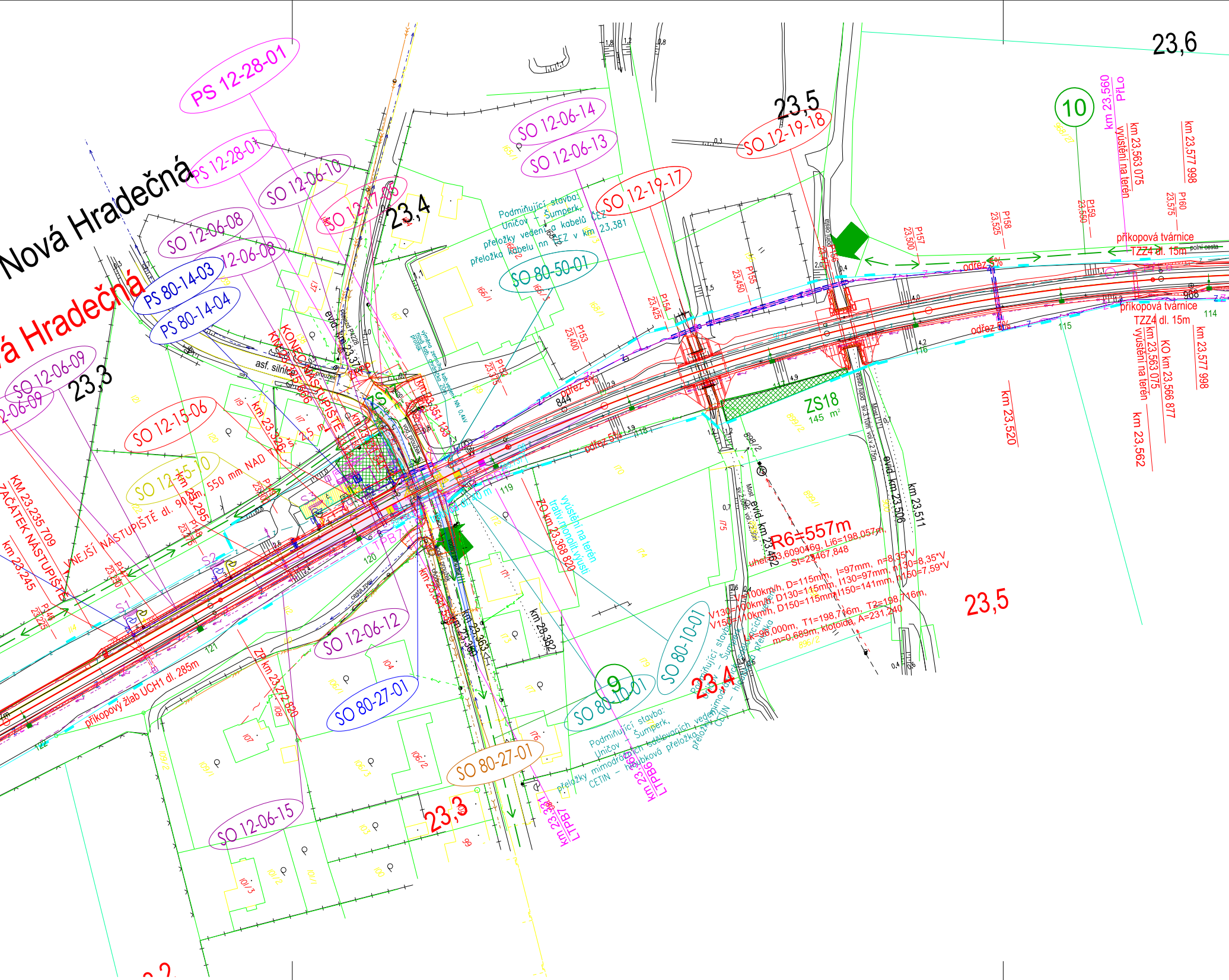
Nová Hradečná
á Hradečná
23,3
23,4
23,5
23,6
PS 12-28-01
PS 12-28-01
SO 12-06-14
SO 12-06-13
SO 12-06-10
SO 12-17-06
SO 12-06-08
SO 12-06-08
SO 12-19-18
SO 12-19-17
PS 80-14-03
PS 80-14-04
SO 12-06-09
SO 12-06-09
SO 12-15-06
SO 12-15-10
SO 80-50-01
SO 80-10-01
SO 80-10-01
SO 12-06-12
SO 80-27-01
SO 80-27-01
SO 12-06-15
10
9
ZS18
145 m²
R6=557m
uhel=33,609046g, Li6=198,057m,
St=23467,848
V100=100km/h, D=115mm, I=97mm, n=8,35*V
V130=100km/h, D130=115mm, I130=97mm, n130=8,35*V
V150=110km/h, D150=115mm, I150=141mm, n150=7,59*V
R=98,000m, T1=198,716m, T2=198,716m,
m=0,689m, klotoida, A=231,240
Podmiňující stavba: Uničov - Šumperk, přeložky vedení a kabelů ČEZ přeložka kabelu nn ČEZ v km 23,381
Podmiňující stavba: Uničov - Šumperk, přeložky mimodrožních sdělovacích vedení CETIN - hloubková přeložka
KM 23,235 709 ZAČÁTEK NÁSTUPIŠTĚ
km 23,245
VNĚJŠÍ NÁSTUPIŠTĚ dl. 90m, 550 mm NAD TK
KONEC NÁSTUPIŠTĚ
km 23,295
km 23,326
km 23,351 133
evid. km 23,377
asf. silnice
příkopový žlab UCH1 dl. 285m
ZP km 23,272 820
ZO km 23,368 820
vyústění na terén trativ.monolit.vyúsť
km 23,363
km 23,360
km 23,382
km 23,381 LTPB7
km 23,380 LTPB6
odřez 5%
příkopová tvárnice TZZ4 dl. 15m
polní cesta
vyústění na terén
km 23,560
km 23,563 075
km 23,566 877
KO km 23,566 877
km 23,577 998
km 23,562
km 23,520
km 23,506
km 23,511
evid. km 23,506
evid. km 23,462
Most
P151
P152
P153 23,400
P154 23,425
P155 23,450
P156
P157 23,500
P158 23,525
P159 23,550
P160 23,575
PřLo
844
966
115
116
118
119
120
121
122
114
S1
S2
TPB7

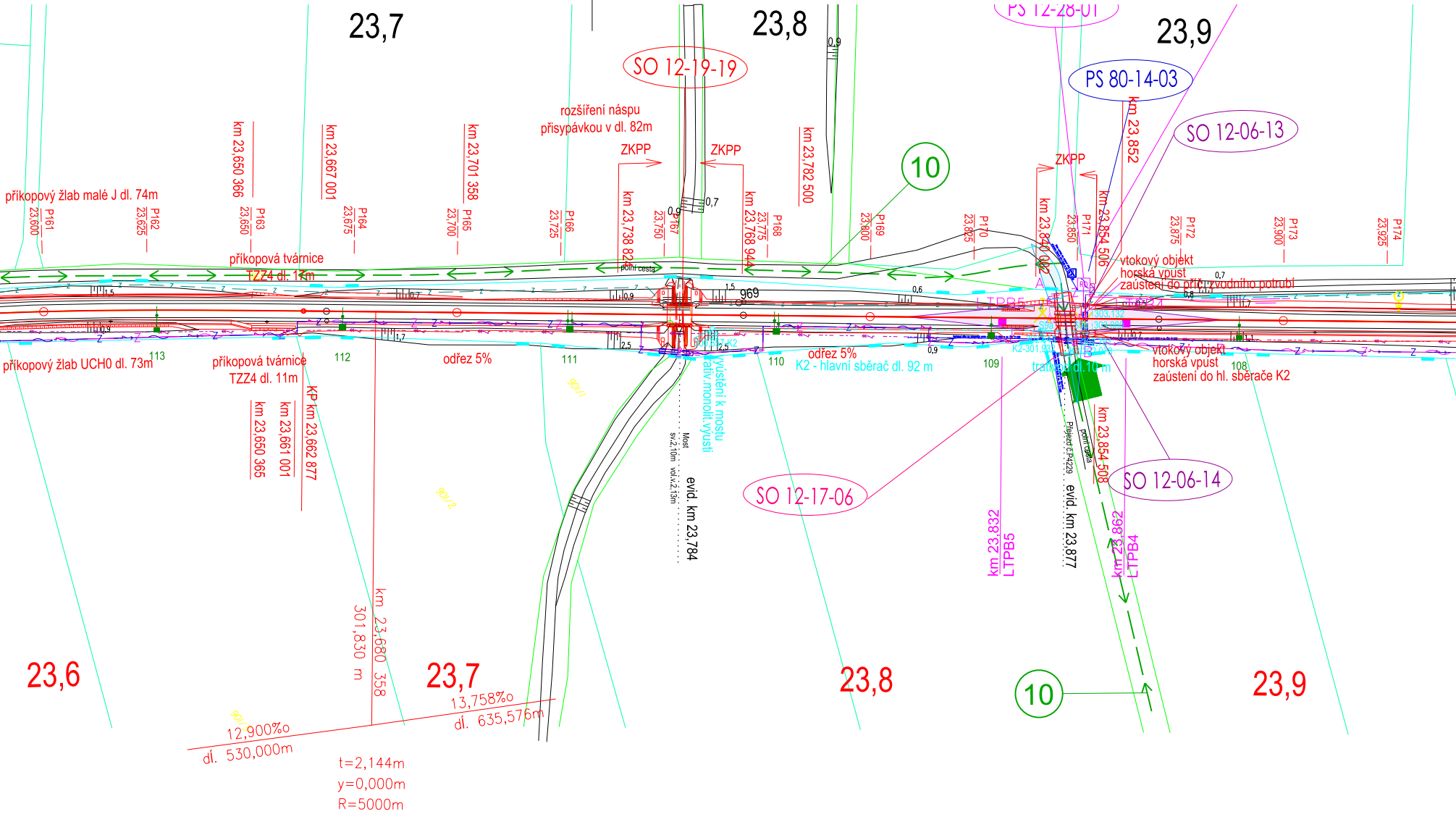
23,7
23,8
23,9
PS 12-28-01
SO 12-19-19
PS 80-14-03
SO 12-06-13
km 23,852
rozšíření náspu
přisypávkou v dl. 82m
ZKPP
ZKPP
ZKPP
km 23,650 366
km 23,667 001
km 23,701 358
km 23,782 500
km 23,738 82
km 23,768 94
km 23,840 002
km 23,854 506
10
příkopový žlab malé J dl. 74m
P161 23,600
P162 23,625
P163 23,650
P164 23,675
P165 23,700
P166 23,725
P167 23,750
P168 23,775
P169 23,800
P170 23,825
P171 23,850
P172 23,875
P173 23,900
P174 23,925
příkopová tvárnice
TZZ4 dl. 17m
polní cesta
969
vtokový objekt
horská vpust
zaústění do příč. zvodního potrubí
LTPB5
LTPB4
příkopový žlab UCH0 dl. 73m
113
příkopová tvárnice
TZZ4 dl. 11m
112
odřez 5%
111
110
odřez 5%
K2 - hlavní sběrač dl. 92 m
109
vtokový objekt
horská vpust
zaústění do hl. sběrače K2
108
vyústění k mostu
atyp.monolit.vyústi
Most
evid. km 23,784
KP km 23,662 877
km 23,650 365
km 23,661 001
SO 12-17-06
km 23,832
LTPB5
Přejezd č.P4229
evid. km 23,877
km 23,854 508
SO 12-06-14
km 23,862
LTPB4
km 23,680 358
301,830 m
23,6
23,7
23,8
10
23,9
12,900‰
dl. 530,000m
13,758‰
dl. 635,576m
t=2,144m
y=0,000m
R=5000m

Legenda ZOV:

— ← → — staveništní přístupová cesta

— ←× →× — staveništní přístupová cesta zamítnutá

▨ plocha zařízení staveniště ZS

➘ příjezd na stavbu

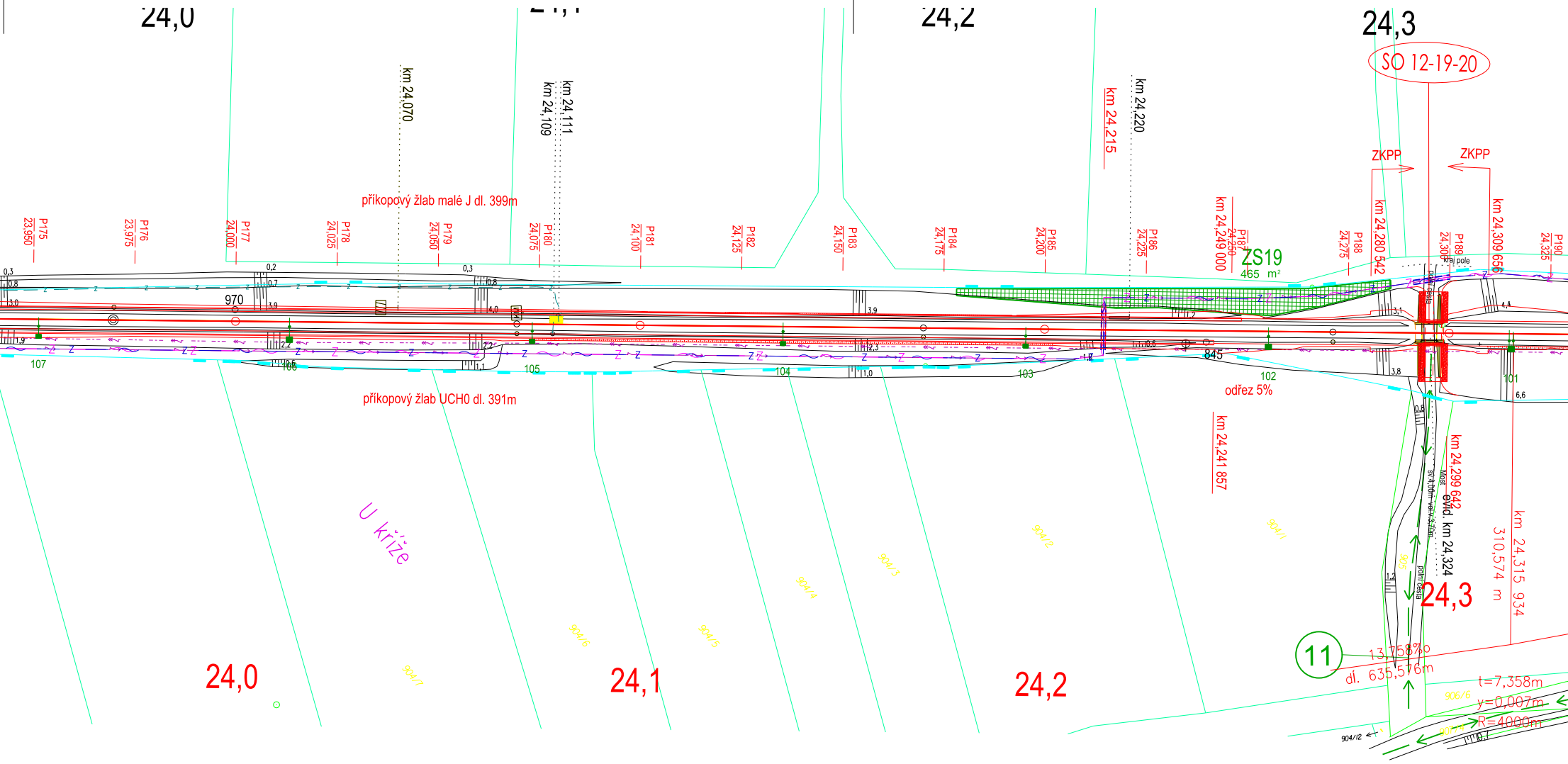
24,0
24,2
24,3
SO 12-19-20
km 24,070
km 24,109
km 24,111
km 24,215
km 24,220
ZKPP
ZKPP
příkopový žlab malé J dl. 399m
P175 23,950
P176 23,975
P177 24,000
P178 24,025
P179 24,050
P180 24,075
P181 24,100
P182 24,125
P183 24,150
P184 24,175
P185 24,200
P186 24,225
km 24,249 000
P187 24,250
ZS19
465 m²
P188 24,275
km 24,280 542
P189 24,300
kraj pole
km 24,309 656
P190 24,325
970
845
107
106
105
104
103
102
101
odřez 5%
příkopový žlab UCH0 dl. 391m
km 24,241 857
km 24,299 642
Most
evid. km 24,324
polní cesta
310,574 m
km 24,315 934
U kříže
904/7
904/6
904/5
904/4
904/3
904/2
904/1
906/6
904/12
24,0
24,1
24,2
24,3
11
13,758‰
dl. 635,576m
t=7,358m
y=0,007m
R=4000m

Legenda stávajících sítí:

Mimodrážní sítě:

- sdělovací vedení
- kanalizace
- kanalizace - jednotná
- kanalizace - tlaková
- kanalizace - dešťová
- kanalizace - splašková
- kanalizace - přípojky
- vodovod
- plynovod přípojka
- plynovod STL
- plynovod VTL
- silnoproud NN
- silnoproud VN
- silnoproud VVN
- zatrubněný potok

Drážní sítě:

- kanalizace - ČD RSM
- vodovod - ČD RSM
- plynovod přípojka - ČD RSM
- sděl. vedení - ČD Telematika
- zabezp. vedení - SŽDC SSZT
- silnoproud - SŽDC SEE
- odvodnění žel. spodku

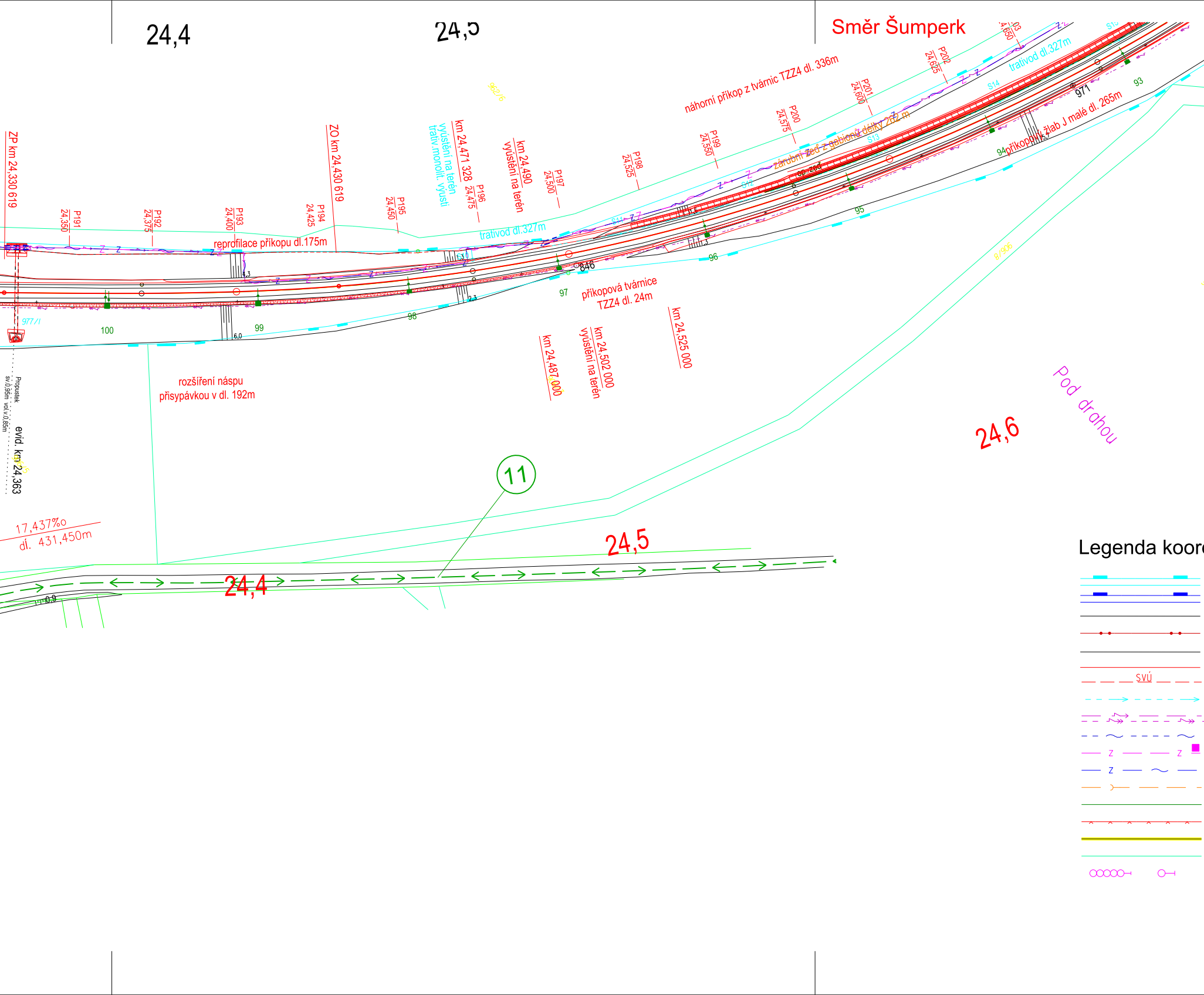
24,4
24,5
Směr Šumperk
ZP km 24,330 619
P191 24,350
P192 24,375
P193 24,400
P194 24,425
ZO km 24,430 619
P195 24,450
vyústění na terén
trativ.monolit. vyústi
km 24,471 328
P196 24,475
km 24,490
vyústění na terén
P197 24,500
P198 24,525
P199 24,550
P200 24,575
P201 24,600
P202 24,625
4,650
náhorní příkop z tvárnic TZZ4 dl. 336m
trativod dl.327m
trativod dl.327m
zárubní zeď z gabionů délky 262 m
op. zeď
příkopový žlab J malé dl. 265m
reprofilace příkopu dl.175m
příkopová tvárnice
TZZ4 dl. 24m
km 24,487 000
km 24,502 000
vyústění na terén
km 24,525 000
S11
S12
S13
S14
971
846
93
94
95
96
97
98
99
100
977/1
8/906
rozšíření náspu
přisypávkou v dl. 192m
Propustek
sv.0,95m vol.v.0,85m
evid. km 24,363
11
17,437‰
dl. 431,450m
24,5
24,4
24,6
Pod drahou
Legenda koor
SVÚ

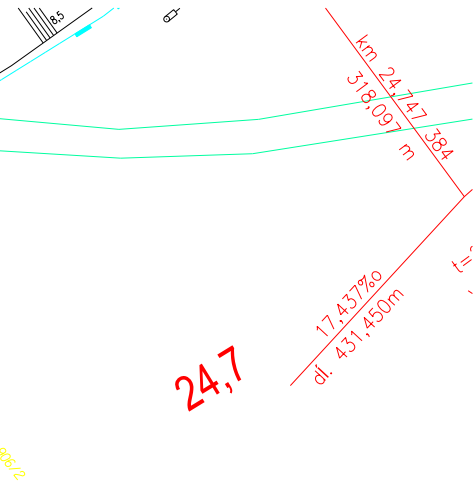
8,5
km 24,747 384
318,097 m
17,437‰
dl. 431,450m
24,7
t=

dinační situace

- stávající hranice SŽDC s.o.
- stávající hranice SŽDC s.o.
- stávající hranice katastrální mapy
- hranice katastrálního území
- stávající stav
- kolejové řešení, mostní a pozemní objekty
- směrová a výšková úprava st. koleje
- trativody
- silnoproudá zařízení
- sdělovací zařízení
- zabezpečovací zařízení
- multitrasa (sděl. + zab. zařízení)
- kanalizace
- trakce
- oplocení
- demolice
- související/jiné investiční akce
- venkovní návěstní prvky

EVROPSKÁ UNIE
Evropské strukturální a investiční fondy
Operační program Doprava

Ministerstvo dopravy
Státní fond dopravní infrastruktury

			ČÍSLO SOUPRAVY:
		PO PŘIPOMÍNKOVÉM ŘÍZENÍ	
REVIZE Č.	DATUM	ZMĚNA	

SUDOP EU

Olšanská 1a
130 80 Praha 3
Česká republika
tel.: +420 267 094 305
IDDS: gi4w9x7
e-mail : info@sudopeu.cz

SUDOP PRAHA ®

Olšanská 1a
130 80 Praha 3
Česká republika
tel.: +420 267 094 111
IDDS: nd9sqfy
e-mail : praha@sudop.cz

MCO MORAVIA CONSULT Olomouc a.s.
LEGIONÁŘSKÁ 1085/8 , 779 00 Olomouc

tel.: +420 585 570 444
IDS: kjee9md
e-mail: moravia@moravia.cz
http://www.moravia.cz

OBJEDNATEL: SŽDC Správa železniční dopravní cesty — Správa železniční dopravní cesty, státní organizace
v zastoupení: SŽDC, s.o., Stavební správa východ, Nerudova 1, 772 58 Olomouc

HLAVNÍ INŽENÝR PROJEKTU	ING. PETR JEMELKA	G. ŘEDITEL MORAVIA CONSULT Olomouc a.s. ING. VÁCLAV KRATOCHVÍL
ODPOVĚDNÝ PROJ. OBJ., PS	NAVRHL, VYPRACOVAL	KONTROLOVAL
ING. PETR ČECH Petr Čech	ING. PETR ČECH Petr Čech	ING. PETR JEMELKA
KRAJ: OLOMOUCKÝ	POVĚŘENÝ OÚ: DLE PŘÍLOH	OBEC: DLE PŘÍLOH

"Elektrizace a zkapacitnění trati Libina - Uničov"

F. Zásady organizace výstavby

Situace zařízení staveniště Km 23,2-24,7

ZAK. ČÍSLO MCO	17-106-232-PS
ÚČEL	DSP
DATUM	ÚNOR 2019
FORMÁT	10 A4
MĚŘÍTKO	1:1 000
ČÁST F.2	POŘ.Č. 7